













Legenda

-  HCV_4.2
-  HCV_4.1
-  HCV_6.2
-  HCV_6.1
-  HCV_3.2
-  HCV_3.1
-  HCV_1.2
-  HCV_1.1
-  Granica leśnictwa
-  DROGI PPOŻ
-  Grunty PGL LP
-  Granica Nadleśnictwa

**MAPA PRZEGLĄDOWA
SZCZEGÓLNYCH WARTOŚCI OCHRONNYCH HCV**

Nadleśnictwo
MYSZYŃCIEC
OBRĘB
MYSZYŃCIEC

REGIONALNA DYREKCJA LASÓW PAŃSTWOWYCH
W OLSZTYNIE

Skala 1:25 000

0 0,5 1 2 Kilometers



Układ współrzędnych "PUWG 1992"

Mapę sporządził: Martyna Gross

